

ALLTID AKTIVITETSMULIGHETER

VINTER

Den klassiske aktiviteten i Lier om vinteren er å gå på ski. Lier er berømt for gode og stabile snøforhold og fine løyper. Til sammen prepareres over 200 km skiløyper i Lier, og kommunen samarbeider både med nabokommuner og organisasjoner slik at løypenettet blir sammenhengende og godt tilrettelagt. Lier kommune har en egen løype- og føretelefon sammen med nabokommunene – Ring 815 50 690 og tast 2, så får du løypeinformasjon for Lier. Her oppdateres informasjonen flere ganger pr. uke i sesongen. Aktuell informasjon finner du også på kommunens hjemmeside www.lier.kommune.no.



age flaskebakke
age seljefløyte og rognepip
age spor i snøen
eke gjemsel
eke med ball
lukke øynene
lukte våt eller tørr skogbunn
løpe om kapp

Det finnes mange egnede utgangspunkter for turer i skog områdene på begge sider av Lierdalen som du ser i tidligere kapitler. Snørike og stabile vintre kjøres det også løyper i lavlandet og fra boligområdene ut i marka. Snøforholdene avgjør hvilke områder som gir best muligheter. Det er alltid mer snø og bedre forhold i høyden enn i lavlandet, så la deg ikke lure til å tro at forholdene er dårlige om de ser marginale ut der du bor.

LYSLØYPER GIR MULIGHET OGSÅ FOR KVELDSTURER

Følgende lysløypemuligheter finnes:

- Årkvisla-området – tilknytningsløype til stort løypenett på mer enn 40 km i retning Drammen
- Eggevollen-Eiksetra - 4 km kupert linjeløype
- Øverskogen - 2,3 km kupert ringløype
- Hestesletta ved Hennummarka skole – 630 m ringløype
- Lierbyen-Reistad-Skapertjern-Gullaugkleiva – 7,5 km linje- og ringløype
- Damåsen – 3,2 km ringløype
- Undersrud – 0,5 km linjeløype (inn til og langs skileikanlegg)

Lyset i Årkvisla-området og på Lierbyen-Gullaug-løypa er tent fra 15. september til 1. april. Andre lysløyper tennes etter at snøen har kommet. Lyset er tent fra kl. 17 til kl. 23 i Årkvisla området og på jernbanelinja fra Lierbyen til Gullaugkleiva og til kl. 22 for øvrige løyper. Benytt muligheten – ta deg en fin kveldstur etter en lang dag på jobb eller skole. Det gir deg både en fin opplevelse, bedre helse og overskudd til en ny dag i morgen!



SKILEIKANLEGG, ISBANER OG HOPPBASSE

Mange barn og unge – og noen voksne – liker å leke seg med ski på beina. I Lier har vi flere anlegg tilrettelagt for dette:

- I bakken ved Haugestad i Lierbyen er det anlagt skileikanlegg og akebakke som passer for de yngste barna.
- I Friskollen er det anlagt et skileikanlegg som har utfordringer for mer avanserte utøvere. Her er det faste elementer som hopp, pyramide, bank og quarterpipe.
- Allsidige anlegg for skileik og aking finnes også på Eiksetra, Undersrud og Kraftjordet.

De fleste av skolene i Lier har en isbane i nærheten der man kan gå på skøyter. I tillegg blir det anlagt is på flere nærmiljøanlegg når forholdene tilsier det. Isbanene tilrettelegges og vedlikeholdes i samarbeid mellom kommunen og nærmiljøet. I Lier er det nå bare en aktiv hoppbakke – Justadbakken på Egge. Hopptrening foregår i regi av Sjøstad/Vestre Lier IL.





ALLTID AKTIVITETSMULIGHETER

SOMMER

sitte stille
slå steinsprett på et tj
snuse inn frisk luft og
villblomster
sole deg
spørke ball
spikke
spise markjordbær el
spise niste



TURORIENTERING

Det har vært arrangert turorientering i Lier siden 1974. Nå har Lierbygda Orienteringslag opplegget som går ut på at du fra begynnelsen av mai til slutten av september hvert år kan plukke 100 poster omkring i skogene i Lier.

Det finnes et konkurransemoment i Lier-Trimmen, hvor du alt etter alder kan oppnå poeng til bronse-, sølv- eller gullmerke. Og etter 5 år med poeng til gullmerke kan du få bronseplakett, etter 10 år sølvplakett og etter 15 år gullplakett.

Turorientering gir god anledningen til å ta regelmessige turer i skog og mark. Mange synes dette er en fin måte å bli kjent med nye steder og turområder. Konvolutter med materiell er til salgs i butikker og bankfilialer omkring i Lier.

BADEPLASSER I LIER

Lier kommune har tilrettelagte bade- og rekreasjonsområder både ved Drammensfjorden, Holsfjorden og flere tjern. Tilretteleggingen varierer fra den helt enkle knyttet til renovasjon og til toaletter og aktivitetsrettede områdetiltak.

Engersand friområde ligger vakkert til ved Drammensfjorden like ved grensen mot Røyken. Her er parkskog og store gressarealer med ballsletter, lekeappreter og sandvolleyballbane, en liten sandstrand og svaberg med stupebrett og badebrygge. Området har parkeringsplass, toalett, og utegriller.

Gilhusodden friområde ligger også fint til ved Drammensfjorden mellom Linnestranda og Gilhus Bruk. Her er fin og langgrunn sandstrand og gressbakke med sandvolleyballbane. Området er tilrettelagt for rullestolbrukere med hellelagte stier og fiskebrygge. Plassen har enkelt toalett og en liten turparkeringsplass ved inngangen til området. - Gilhusodden grenser til Linnestranda naturreservat, og særlig i hekketiden ber vi alle om å vise hensyn til fuglene.

Holmenvika ligger på vestsiden av Holsfjorden ca 7 km fra Sylling. Her er langgrunn sandstrand og gressarealer egnet for småbarn. Her er også badebrygge og toaletter, samt parkeringsplass.

Svangstrand ligger innerst i Holsfjorden i Sylling. Området består av parkskog, plenarealer, sandvolleyballbane og strand med grus. Her finnes også badebrygge, utegrill og toaletter.



Damtjern ligger på toppen av Lierbakkene mellom Reistad og Liertoppen. Området har plenarealer, svaberg, sandstrender, badeflate og toaletter. I tjernets sydende ved hovedparkeringen er det etablert rullestolrampe.

Hvalsdammen ligger innenfor Årkvisla med adkomst opp Vivelstaddalen. Dette er et idyllisk skogstjern med enkel tilrettelegging i form av stupebrett, benkebord og steingriller. Toaletter ved parkeringsplassen 500 m fra dammen.

Asdøltjern ligger i Vestmarka. Du kommer hit på sti gjennom Asdøljuvet, via Engerkleiva eller stier fra Tranbyområdet. Trivelig skogstjern med flere gressvoller og odder egnet for opphold.

Skapertjern ligger i Kjekstadmarka ovenfor Linnestia. Du kommer til dette skogstjernet via stier fra den gamle jernbanelinjen. Parkering finnes både i enden av Skapertjernveien og ved Gullaugkleiva.

Opplysninger om vannkvalitet mm kan du finne på www.badeinfo.no. Husk å rydde opp etter deg etter oppholdet, så blir det hyggelig for alle å bruke de fine stedene våre!

ANDRE AKTIVITETSOMRÅDER FOR SOMMERBRUK

- Sandhåndballbane på Hestesletta på Hennummarka og på Lier stadion
- Sandvolleyballbaner på Lier stadion og Hestesletta
- Ball-løkker på skoleanlegg og friområder over hele bygda
- Tennisbane på Lierskogen



PADLING PÅ LIERELVA

Lierelva er en skjult oase med opplevelser og utfordringer av mange slag. Først og fremst er den vannkilde for bøndene langs elva, og en veldig god sjørretelv. Men den er også spennende å padle, der den snor seg i meandersvinger i til dels frodig "urskog" gjennom Lierdalen. Begynn gjerne enten på Egge eller ved Lierbyen, og padle hele veien ut til Gilhusodden. En opplevelse for hele familien, eller for gode venner. Legg verdisakene fra deg hjemme og husk svømmevester – for sikkerhets skyld! Deretter kan du nyte turen, som tar 1 1/2 - 2 timer fra Lierbyen ut til fjorden, avhengig av vannføringen.

Når turen er ferdig tar du et bad på Gilhusodden. Deretter tar du kanoen med deg til Linnes renseanlegg på Gullaug for å vaske den ren for å unngå gyro-smitteoverføring til andre vassdrag.

Du kan også padle på mange tjern og i fjordene våre.



LIER HAR FLERE POPULÆRE KLATREFELT

Mange steder i Lier er det stup og knauser som egner seg bra til klatring, andre steder er det løst fjell som man bør holde seg unna. Det mest iøynefalne stupet finner vi på Hørtekollen, men her er det løst fjell og det har kun vært sporadiske besøk vinterstid. Under følger en oversikt over de stedene det klatres i Lier:

Askfjell

Klippen er den mektigste i Drammensområdet. Med sine ca 130 vertikale meter ruver den godt i terrenget, og eksponeringen er flott. Flott utsikt utover Lierdalen og Drammensfjorden fra toppen. Det går ikke mange ruter her og en bestigning kan anses som en liten ekspedisjon.

Bergflødt (Ravnefjell)

En av Oslo og omegns mest lovende sportsklatreklipper. Flere tunge friruter går her og feltet har blitt betegnet som "Oslos i særklasse råeste klippe". Svakt overhengende klatring i 50 m gjør dette feltet spesielt interessant for de aller beste.

Damtjern

Klatrefeltet ligger idyllisk til på vestsiden av Damtjern og er betegnet som "Oslos vertikale paradisi". Feltet passer nok best for de som er ganske flinke til å klatre, med tynn, teknisk og svakt overhengende veggklatring. Feltet med Norges første rute av grad 8+, Stive Dempere, og Norges første 9'er, Marathon. Feltet har de siste årene opplevd en renessanse. Mange ruter er reboltet og pusset frem igjen under den store boltedugnaden i 98.

Fosskollen

Øst for toppen av Fosskollen ligger en liten klippe med noen få klatreruter. Rutene er vertikale til svakt overhengende og klatringen minner litt om klatringen ved Damtjern.

Glasåsen

Feltet ligger fint til, luftig og høyt over Lierdalen, rett under Glasåsen, og gir en “fjellaktig” følelse. Klatring her egner seg godt som trening til fjellet, med kun naturlig sikrede ruter.

Gullaug

Klatrefeltet ligger på oversiden av Røykenveien og ser imponerende ut fra veien. Det er i hovedsak utviklet ruter på den venstre og laveste delen, med flere fine ruter. Området ligger vestvendt, med flott utsikt over indre Drammensfjorden fra toppen av klippen.

Lahell

Sørvendt klatrefelt med rød Drammensgranitt under Mørkåsen og med kort vei til badeplassen på Engersand. Lahell innbyr til flott klatring, ikke så ulik den du finner på Damtjern. Klippen er ikke så populær som denne, men rutene har absolutt samme kvalitet. Her finns både kileruter og ruter på borrebolter.

Klatring i Lier er beskrevet i Klatrefører for Drammen og omegn utgitt av Drammen klatreklubb. Her er alle klatrefeltene som det er registret aktivitet på beskrevet med adkomstforhold, parkering, rutebeskrivelser, vanskelighetsgrader etc. Mer info på internett: www.dkk.no. Her finner du bl.a. oppdateringer over alle nye ruter som blir gått i området.

MATAUK! FISK, JAKT OG SOPP..

Lier kan by på en rekke fine muligheter for sportsfiske. Sjøfiske etter hvitting og annen saltvannsfisk i Drammens fjorden, laks- og sjøørretfiske i Lierelva eller abbor og ørretfiske i Finnemarka. Litt over 40 fiskevann og ca 60 km med elver er egnet for sportsfiske. Det meste kan man nå på en kveldstur.

Det drives et utstrakt kultiveringsarbeid av fiskeforeninger og grunneierlag. Før fisketuren må fiskekort (for alle som har fylt 16 år) være betalt. Er du

ute etter laks og sjøørret (Lierelva) må du i tillegg også ha betalt fiskeavgift til Staten.

Finnemarka

DOFA (Drammen og Omlands Fiskeadministrasjon) forvalter i alt ca 90 fiskevann i Finnemarka, hvorav ca 30 ligger i Lier kommune. Sentralt i dette området ligger Glitre, som har en god bestand av ørret; sik og abbor. Her er det mulighet for fangst av stor fisk. De fleste vannene har blandingsbestand av abbor og middels stor ørret. Best fisketid er i mai/juni og august/september. DOFA fiskekortet fåes kjøpt på Eiksetra, Solvang og Hauk Sport (Drammen). En mulighet er også å kjøpe felleskortet for Finnemarka på nærmeste posthus.

Vestre Sylling og Øverskogen

Vestre Sylling og Øverskogen Jeger og Fiskeforening disponerer i alt 8 vann. Fiskekortsalg skjer via kort-automater ved Furudammen, Hornstjern og bommen på Røine. I tillegg får du kjøpt kort hos Britt Inger og Knut Espen Riis (Øverskogen). 5 av vannene har blandingsbestand av ørret og abbor, og 3 av vannene er rene ørret-vann. Tilveksten er god, og ørreten kan oppnå en vekt på over 1 kg. Adkomst via skogsbilveier (bom) og stier.

Oddevall og Meren grunneierlag

Disponerer fisket i Skjersvann, Svartvann og Langvann. Fiskekort fåes kjøpt hos Paul Chr. Justad. Alternativt kan man gå på posthuset og kjøpe felleskortet for hele Finnemarka som også dekker dette området.

Reistadåsen

DOFA administrerer fisket i Skapertjern. Bestand av abbor og ørret.

Lierskogen

I Damtjern er det fritt fiske (ikke krav om kjøp av fiskekort). Bestand av abbor, ørret og karuss.

Holsfjorden

I hele Tyrifjorden, inkludert Holsfjorden, er det fritt fiske. I alt er det registrert 16 fiskearter, hvorav abbor, ørret, sik, gjedde og røye har størst betydning for sportsfiske. Ørreten oppnår vanligvis en vekt på 2 - 7 kg. Stor gjedde er også vanlig. Det er en fordel med tilgang på båt.

Lierelva

Lierelva og Glitra disponeres av Lierelva Fiskeforening. Det er i alt 30 km elvestrekning som fører laks og sjøørret. I alt 21 fiskearter er registrert. Det er foreløpig ikke noen begrensning på kortsalget. Fiskekort kan du få kjøpt i dagligvareforretningen i Meierigården i Lierbyen, hos Intersport på Liertoppen og Hauk Sport i Drammen.

Opparbeidede stier og parkeringsplasser letter adkomsten til elva. Lierelva har en bra bestand av sjøørret og noe laks. Vanlig størrelse på sjøørret er 0,5 - 2,0 kg. For laks er 1,5 - 6,0 kg vanlig størrelse. Årlig fangst av sjøørret og laks ligger mellom 1 og 2 tonn. Fisket er svært avhengig av vanntilførselen. Det er vanligvis best fiske i slutten av juli og august. Mark, sluk og spinner er mest brukt.

Elva er (høsten 2004) infisert med Gyrodactylus salaris, noe som kan redusere fangsten av laks i årene som kommer. For å unngå spredning av parasitten er det viktig at alle følger instruksene som fåes sammen med fiskekortet om desinfisering av utstyret.

Krepsing

Det er fine forhold for krepsing flere steder i Lier. Krepsefiske er tillatt fra 6.08 kl. 18.00 og varer til og med 16.08 for Holsfjorden og fram til 14.09 i resten av Lier. Du må huske å få grunneiers tillatelse før du prøver lykken!

Jakt

Jaktområdene i Lier organiseres og styres av grunneierforeninger og jeger- og fiskerforeninger. Det er også noen skogeiere som leier ut jaktområder direkte.

Av småviltjakt er det spesielt hare- og skogsfugljakt som drives. Enkelte foreninger har fredet storfugl i sine områder. Elg- og rådyrjakt drives av grunneier-foreningenes egne medlemmer eller leies ut på anbud. Ønsker du å kjøpe jaktkort for småviltjakt, må du ta kontakt med grunneierforeningene og jeger- og fiskerforeningene. Mange av dem selger kun et begrenset antall kort, og da gjerne til de som bor i kretsen. Duejakta starter tidlig om høsten og er en spennende og attraktiv jaktform. Jakta drives ved kornåkre i bygda, det selges ikke jaktkort, det er den enkelte grunneier som gir tillatelse til jakt.

Kontaktpersoner og nærmere opplysninger kan fås ved henvendelse til landbruksforvaltningen eller kulturkontoret. Opplysninger om jakttider finner du på www.dirnat.no



Fem sikre sopper

Det gir en ekstra opplevelse å kunne sanke av naturens overskudd på en fin skogstur. Skogen er full av bær og sopp, hvis du bare vet å lete og tar deg tid til å plukke. Men ikke alt du ser er spiselig og godt.

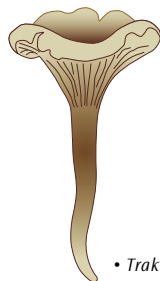
Særlig soppen må du kjenne deg trygg på om du skal plukke den. Derfor har vi valgt ut noen sikre sopper her, som en start på videre soppseeking i Lierskogene:

- Ekte kantarell er vel den soppen de fleste kjenner godt igjen. Den er gul over det hele, kjøttfull og glatt, med ribber under hatten og litt nedover stilken. Finnes i løv- og barskog fra juli til september. En god matsopp, vakker som tilbehør.



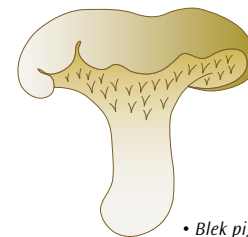
• Ekte kantarell

- Traktkantarell er mye vanskeligere å se, men finner du en så finner du mange! Den er gråbrun og traktformet i hatten og med en klart hul stilke som er gul eller gulbrun, med riller under hatten og litt nedover stilken. Kommer seint på høsten i moserik barskog. God smakssetter.




• Traktkantarell

- Blek piggsopp er lett å kjenne igjen pga de fine piggene under den kjøttfulle, lyse hatten. Vokser i mange ulike skogmiljøer. La de største og eldste eksemplarene stå, de er litt beske. Men de mindre er gode matsopper.



• Blek piggsopp


- Rødskrubbe og steinsopp er også gode matsopper – når de er unge og ikke for store. Begge har kavringformet brun hatt med svamp lignende underside og en kraftig stilke. Rødskrubben har svarte små skjell på stilken, mens steinsoppen er glatt. Steinsoppen finner du i løv- og barskog, mens skrubben finner du i bjørkeskog og gjen grodd beitemark. Særlig rødskrubben bør forvelles godt før bruk.



• Steinsopp

Husk:

- Soppen fraktes helst hjem i åpen kurv. Ta med deg en god soppkniv med kost for å fjerne smårusk.
- Vær alltid 100% sikker før du plukker soppen. Bruk en god soppbok og lær av soppvenner, eller gå på kurs.



• Rødskrubbe