

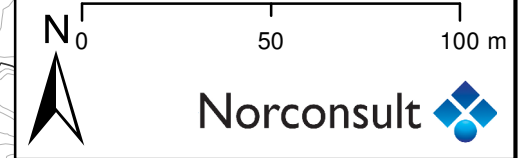
FLOMSONEKART

Grobruelva, Lier kommune

200-årsflom + 20% klimapåslag

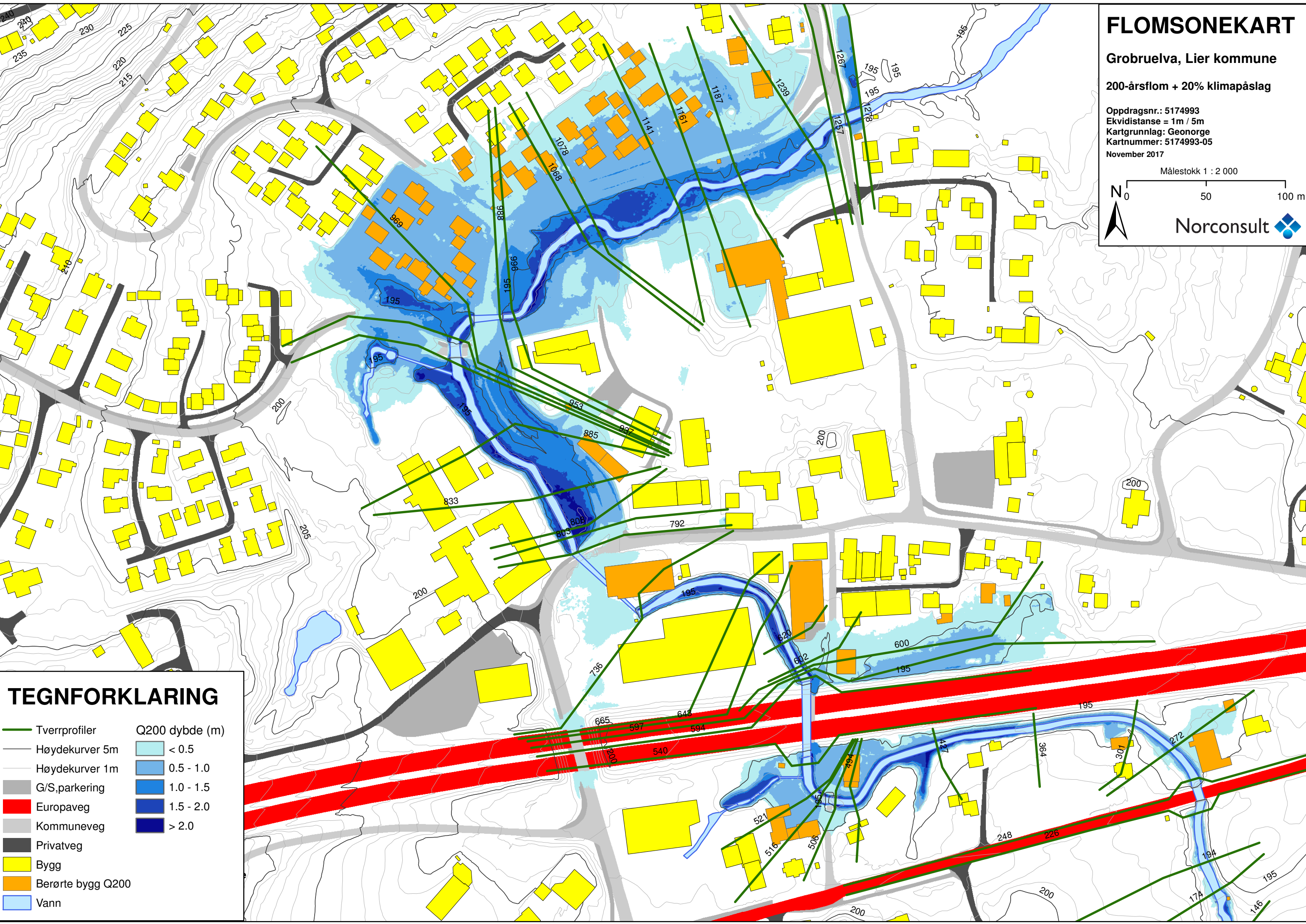
Oppdragsnr.: 5174993
Ekvidistans = 1m / 5m
Kartgrunnlag: Geonorge
Kartnummer: 5174993-05
November 2017

Målestokk 1 : 2 000



TEGNFORKLARING

- | | |
|-------------------|----------------|
| Tverrprofiler | Q200 dybde (m) |
| Høydekurver 5m | < 0.5 |
| Høydekurver 1m | 0.5 - 1.0 |
| G/S, parkering | 1.0 - 1.5 |
| Europaveg | 1.5 - 2.0 |
| Kommuneveg | > 2.0 |
| Privatveg | |
| Bygg | |
| Berørte bygg Q200 | |
| Vann | |



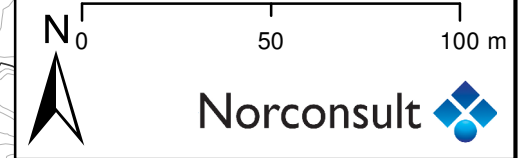
FLOMSONEKART

Grobruelva, Lier kommune

50-årsflom

Oppdragsnr.: 5174993
Ekvidistanse = 1m / 5m
Kartgrunnlag: Geonorge
Kartnummer: 5174993-06
November 2017

Målestokk 1 : 2 000



TEGNFORKLARING

- | | |
|------------------|---------------|
| Tverrprofiler | Q50 dybde (m) |
| Høydekurver 5m | < 0.5 |
| Høydekurver 1m | 0.5 - 1.0 |
| G/S, parkering | 1.0 - 1.5 |
| Europaveg | 1.5 - 2.0 |
| Kommuneveg | > 2.0 |
| Privatveg | |
| Bygg | |
| Berørte bygg Q50 | |
| Vann | |

