


Lier kommune



Reguleringsplan PBL 2008

§12-5. Nr. 1 - Bebyggelse og anlegg

- BFS1-3 Boligbebyggelse-frittliggende småhusbebyggelse
- BKS1-3 Boligbebyggelse-konsentrert småhusbebyggelse
- BLK Lekeplass

§12-5. Nr. 2 - Samferdselsanlegg og teknisk infrastruktur

- SKV1-f_SKV2-4 Kjøreveg
- SF Fortau
- SGT Gatetun
- SVG1-4_f_SVG1-4 Annen veggrunn - grøntareal

§12-5. Nr. 3 - Grønnstruktur

- GN1-3 Naturområde
- FRI Friområde

§12-6 - Hensynssoner

- H140_1-2 Frisikt
- H320_1-2 Flomfare
- H660_1-2 Bevaring naturmiljø

§12-7 - Bestemmelseområder

Midlertidig bygge- og anleggsområde

Linjesymbol

- Plangrense
- Formålgrense
- Midlertidig bygge- og anleggsgrense
- Grense for sikringszone
- Grense for faresone
- Grense for angitt hensynssone
- Byggegrense
- Regulert senterlinje
- Frisiktlinje
- Regulert støttemur
- Måle og avstandslinje

Punktsymboler

- Avkjørsel - både inn og utkjørsling

N6632700

N6632600

N6632500

Ekeberg

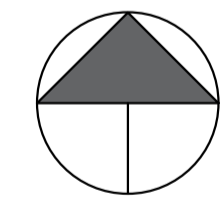
Øvre Morenevei

Nedre Morenevei


Ø574300

Ø574400

Ø574500



MALESTOKK A1 1:500
MALESTOKK A3 1:1000



Planen sist justert: 12.05.2023, GMB


Reguleringsplan, detaljregulering med tilhørende bestemmelser for:

LIER KOMMUNE
PLANNAVN: Ovenstadvæien øst, gnr./bnr. 152/196 m.fl. PLANID: 2021-11 (3049 2021-11)

Rev.	Dato	Tekst	Saksnr.	Signatur
Planutvalget	dd.mm.åå			
	dd.mm.åå			
	dd.mm.åå			

Saksbehandling i følge PBL § 12

Saks gangsnummer	Dato	Saksnummer	Signatur
Planlagt i kullingslort	13.01.2022	XXXXXXXXXX	XXXXXXXXXX
1. gangs behandling i planutvalget	26.10.2022	XXXXXXXXXX	XXXXXXXXXX
Offentlig ettersyn i tidsrommet	dd.mm.åå	XXXXXXXXXX	XXXXXXXXXX
2. gangs behandling i planutvalget	dd.mm.åå	XXXXXXXXXX	XXXXXXXXXX
Kommunestyrets vedtak	dd.mm.åå	XXXXXXXXXX	XXXXXXXXXX
Planvedtak kullingslort	dd.mm.åå	XXXXXXXXXX	XXXXXXXXXX

Forstapstiller:  STENER SØRENSEN

Utarbeidet av: _____ Plankart dateret: _____ Siste revisjonsdato: _____ Kommunens saksnummer: _____

dd.mm.åå dd.mm.åå

Det bekreftes at plankartet er i samsvar med kommunestyrets silt vedtak.

Order: _____