




Arkitekt/Planlegger:



AD ARKITEKTER AS  
 Industrigata 17, 3414 LIER  
 TLF.: +47 32260600 E-post:  
 post@adarkitekter.no

Lier kommune



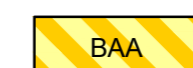
Sist oppdatert: 03.02.2020

**Reguleringsplan PBL 2008**

§12-5. Nr. 1 - Bebyggelse og anlegg

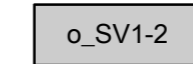


Energianlegg

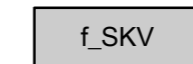


Angitt bebyggelse og anleggsformål kombinert med andre angitte hovedformål

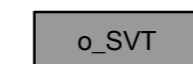
§12-5. Nr. 2 - Samferdselsanlegg og teknisk infrastruktur



Veg

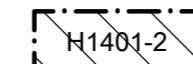


Kjøreveg

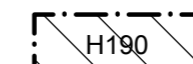


Annen veggrunn - tekniske anlegg

§12-6 - Hensynssoner

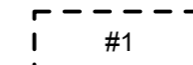


Frisikt



Andre sikringssoner

§12-7 - Bestemmelseområder



Vilkår for bruk av arealer, bygninger og anlegg

**Linjesymbol**

- RpGrense
- RpFormålGrense
- RpBestemmelseGrense
- Byggegrense
- Bebyggelse som inngår i planen
- Frisiktlinje
- RpSikringGrense

**Punktsymboler**

- Avkjørsel - både inn og utkjøring

**Kartopplysninger**

Kilde for basiskart: Ambita as  
 Dato for basiskart: Mai 2017  
 Koordinatsystem: UTM sone 32 basert på EUREF89/WGS84  
 Høydegrunnlag: NN2000

Ekvidistanse 1M  
 Kartmålestokk: 1:500 A2  
 0 5M 10M 15M 20M 25M

**Detaljreguleringsplan for Strandveien senter**  
**Med tilhørende reguleringsbestemmelser**

Lier kommune

Arealplan-ID:  
504-901-03-02

Forslagstiller:  
Strandveien senter AS

**SAKSBEHANDLING ETTER PLAN- OG BYGNINGSLOVEN**

SAKS-NR.	DATO	SIGN.

Dato	Revisjon

**Kommunestyret sitt vedtak**

Ny 2. gangs behandling

Offentlig ettersyn fra .....til .....

2. gangs behandling

Offentlig ettersyn fra .....til .....

1. gangs behandling

Kunngjøring av oppstart av planarbeid

Oppstartsmøte.....

PLANEN ER UTARBEIDET AV:

TEGNNR.	DATO	SIGN.

Det bekrefte at planen er i samsvar med kommunestyrets vedtak av

Dato \_\_\_\_\_ Plansef \_\_\_\_\_