

### Tegnforklaring

#### Reguleringsplan PBL 2008

- §12-5. Nr. 1 - Bebyggelse og anlegg
- BVF Vannforsyningsanlegg (1541)
- §12-5. Nr. 2 - Samferdselsanlegg og teknisk infrastruktur
- SV Veg (2010)
  - SKV Kjøreveg (2011)
  - SVT Annen veggrunn - tekniske anlegg (2018)
  - SVG Annen veggrunn - grøntareal (2019)
- §12-5. Nr. 5 - Landbruks-, natur- og friluftsmål samt reindrift
- L LNFR areal for nødvendige tiltak for landbruk og reindrift og gårdstilknyttet næringsvirksomhet basert på gårdens ressursgrunnlag (5100)

- §12-5. Nr. 6 - Bruk og vern av sjø og vassdrag med tilhørende strandsone
- v Bruk og vern av sjø og vassdrag med tilhørende strandsone (6001)
- §12-6 - Hensynssoner
- H190 Vannforsyningsanlegg (190)
  - H210 Ras- og skredfare (310)
  - H220 Flomfare (320)
  - H540 Hensyn grønnsstruktur (540)
- §12-7 - Bestemmelseområder
- #7 Krav om særskilt rekkefølge for gjennomføring av tiltak (10)
  - #1-6 Anlegg- og riggområde (91)

- Linjesymbol
- Formålsgrense
  - RpFormålGrense
  - Bestemmelsegrense
  - Byggeline (1211)
  - Regulert senterlinje (1221)
  - Tunnel/Kulvert (1254)
  - Grense for sikringsone
  - Grense for faresone
  - Planens begrensning
  - Grense for angitt hensynssone
  - Måle og avstandslinje (1259)
- Punktsymboler
- Avkjørsel - både inn og utkjøring (1242)

KART 1 AV 25 FOR VERTIKALNIVÅ 2



### Detaljregulering Ny Vannforsyning Oslo Med tilhørende reguleringsbestemmelser KART 1 - VERTIKALNIVÅ 2

Arealplan-ID: 905-30

Forslagstiller: Oslo kommune Vann- og avløpssetaten

#### SAKSBEHANDLING ETTER PLAN- OG BYGNINGSLOVEN

Dato	Revisjon	Endringer etter 1. gangs behandling
08.04.19	Revisjon	
	Revisjon	
	Revisjon	

#### Kommunestyrets vedtak

Ny 2. gangs behandling	
Offentlig ettersyn fra .....	til .....
2. gangs behandling	
Offentlig ettersyn fra 01.02.19 til 21.03.19	
1. gangs behandling	29.01.19
Kunngjøring av oppstart av planarbeidet	10.01.18
Oppstartsmøte	11.10.17


PLANEN ER UTARBEIDET AV: Multiconsult COWI

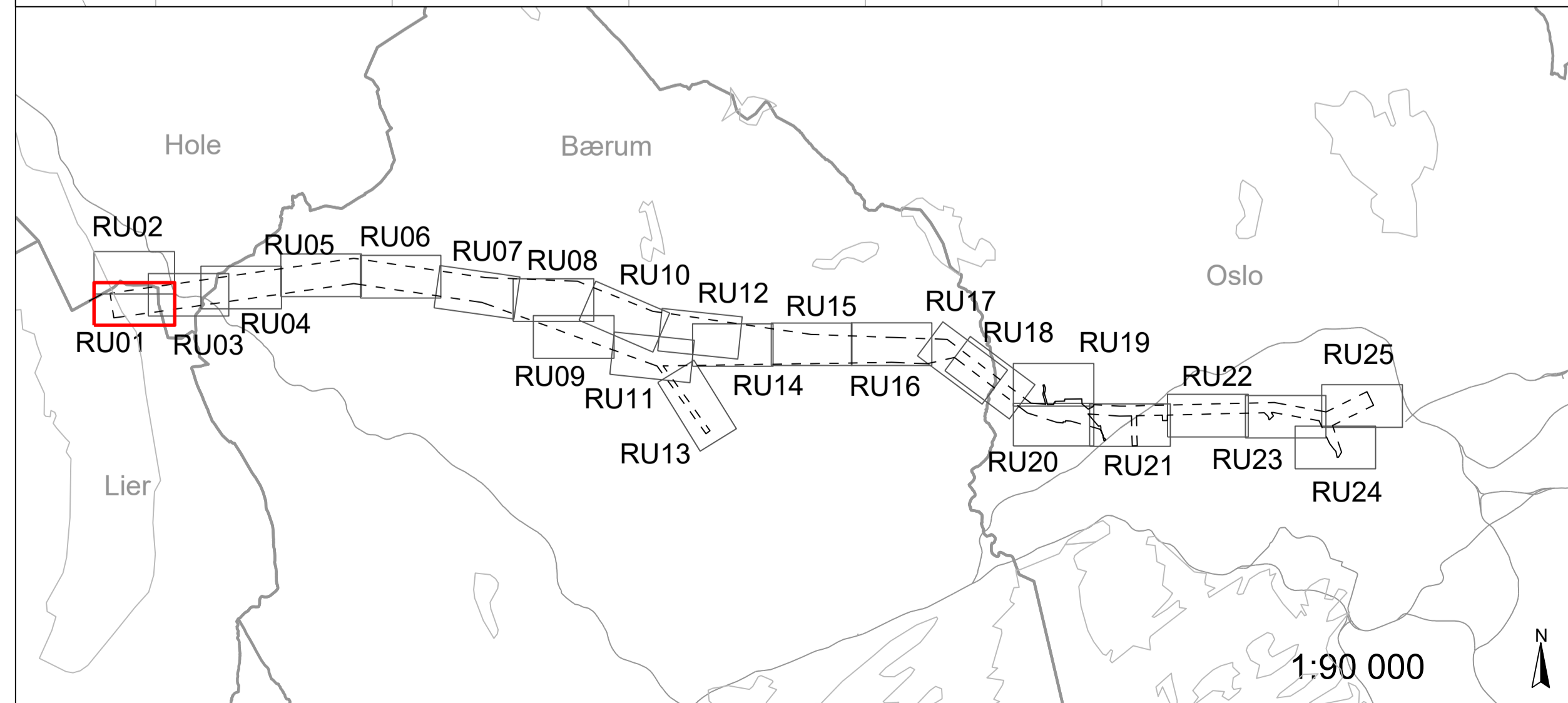
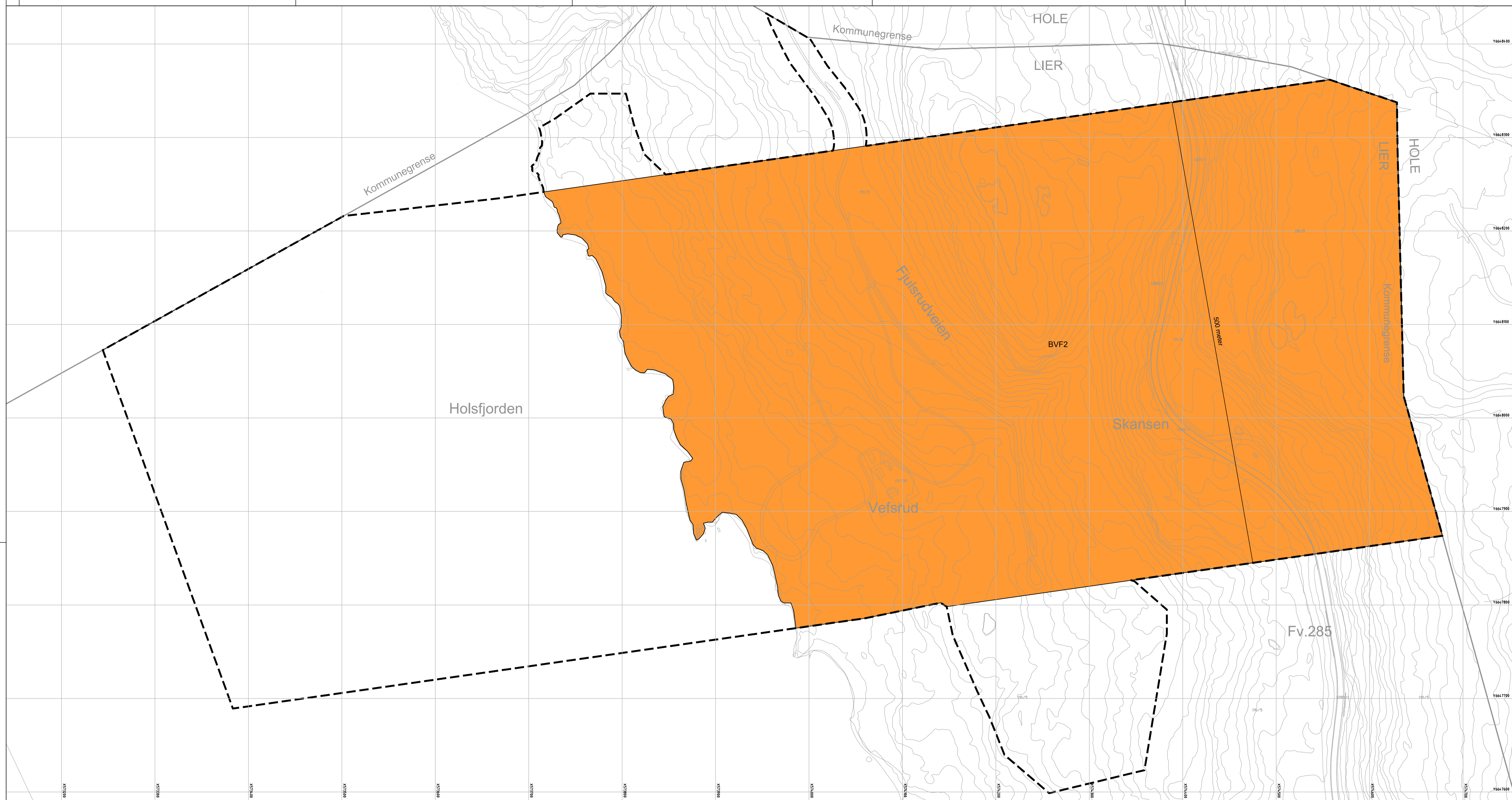
TEGNNR.	DATO	SIGN.
R01	08.04.19	MAW

Det bekreftes at planen er i samsvar med kommunestyrets vedtak av

Kartopplysninger

Kilde for basiskart: Kartverket, Geovekst og kommuner  
 Ekvidistans 5 m  
 Dato for basiskart: 06.02.2018  
 Kartmålestokk: 1:2000 (A1)  
 Koordinatsystem: UTM sone 32 basert på EUREF89/WGS84  
 Hoydegrunnlag: NN2000





**Tegnforklaring**


**Reguleringsplan PBL 2008**  
§12-5. Nr. 1 - Bebyggelse og anlegg

**BVF** Vannforsyningsanlegg (1541)

**Linjesymbol**

- Planens begrensning
- Formålgrense
- Måle og avstandslinje (1259)

**KART 1 AV 25 FOR VERTIKALNIVÅ 1**



**Detaljregulering  
Ny Vannforsyning Oslo**  
Med tilhørende reguleringsbestemmelser  
**KART 1 - VERTIKALNIVÅ 1**

Arealplan-ID:  
905-30

Forslagstiller:  
Oslo kommune,  
Vann- og avløpssetaten

SAKSBEHANDLING ETTER PLAN- OG BYGNINGSLOVEN				SAKS-NR.	DATO	SIGN.
Dato	08.04.19	Revisjon	Endringer etter 1. gangs behandling			
Dato		Revisjon				
Dato		Revisjon				
<b>Kommunestyrets vedtak</b>						
Ny 2. gangs behandling						
Offentlig ettersyn fra ..... til .....						
2. gangs behandling						
Offentlig ettersyn fra 01.02.19 til 21.03.19						
1. gangs behandling						
						29.01.19
Kunngjøring av oppstart av planarbeid						10.01.18
Oppstartsmøte						11.10.17
<b>PLANEN ER UTARBEIDET AV:</b> Multiconsult COWI				<b>TEGNNR.</b>	<b>DATO</b>	<b>SIGN.</b>
				RU01	08.04.19	MAW
Det bekreftes at planen er i samsvar med kommunestyrets vedtak av _____						
<b>Kartopplysninger</b>						
Kilde for basiskart: Kartverket, Geovekst og kommuner			Ekvidistanse 5 m			
Dato for basiskart: 06.02.2018			Kartmålestokk: 1:2000 (A1)			
Koordinatsystem: UTM sone 32 basert på EUREF89/WGS84			Høydegrunnlag: NN2000			